

Großglockner Hochalpenstraße ca.360 km

Tourencharakter:

Tour der Superlative. Selten führt eine Straße in so hochalpines Gebiet wie die Großglockner Hochalpenstraße.

Die Edelweißspitze ist mit 2.571 m offiziell der höchste anfahrbare Punkt in Österreich. Von der Franz-Josefs-Höhe hat man einen atemberaubenden Ausblick auf den Großglockner - den höchsten Gipfel Österreichs - und auf die Pasterze - den längsten Gletscher der Ostalpen.

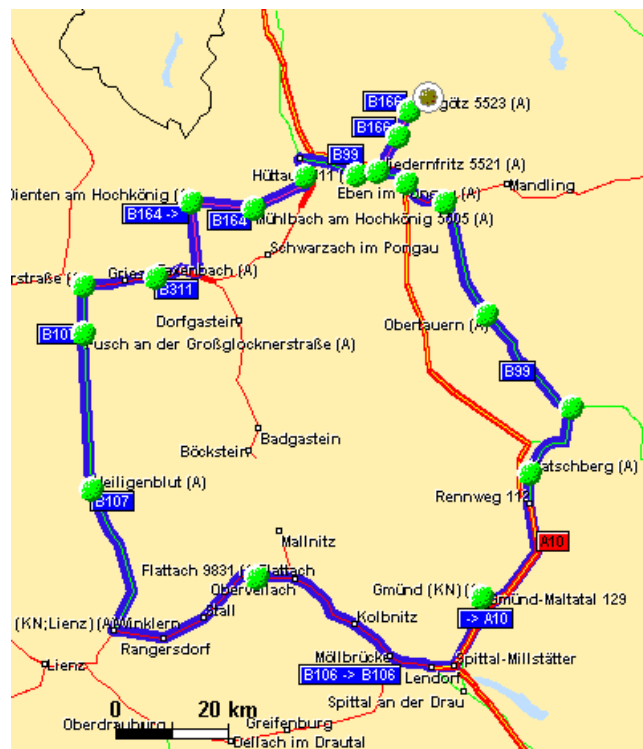
Wegbeschreibung:

Annaberg – Lungötz – St. Martin – Niedernfritz – Hütttau – Bischofshofen – Mühlbach am Hochkönig – *Dientner Sattel* – Dienten – Taxenbach – Bruck a. d. Glocknerstraße – Fusch – *Großglockner Hochalpenstraße* – *Edelweißspitze* – *Fuscherthörl* – *Hochtor* – *Franz-Josefs-Höhe* – Heiligenblut – Winklern – *Mölltal* – Flattach – Möllbrücke – Lurnfeld – *Liesertal* – Gmünd – *Katschberg* – Mauterndorf – Obertauern – Radstadt – Altenmarkt – Eben im Pongau – Niedernfritz – St. Martin – Lungötz – Annaberg

Info:

Glocknermaut für Motorräder € 19,00

Um den Wochenendverkehr zu meiden und die Strecke voll auszukosten empfiehlt es sich unter der Woche den Glockner in Angriff zu nehmen. Außerdem sollte für diese Tour wirklich gutes Wetter sein.



Alpenhof Annaberg Fam. Meißnitzer Annaberg 36 5524 Annaberg Österreich
Tel. +43 (0) 6463 / 8152 Fax +43 (0) 6463 / 8577 info@alpenhof-annaberg.at
www.alpenhof-annaberg.at

Rosfeld-Höhenringstraße ca. 190 km

Tourencharakter:

Über kleinste Nebenstraßen geht es zur Rosfeld-Höhenringstraße im Berchtesgadener Land. An Schönen Tagen reicht der Ausblick über das Salzburger Alpenvorland bis weit nach Bayern hinein.

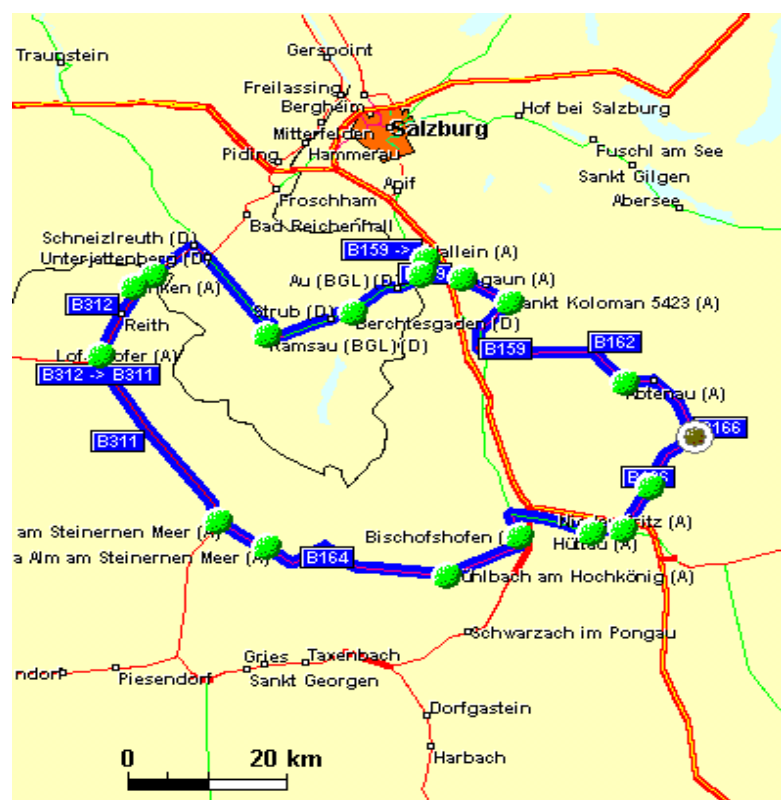
Die Tour führt dann vorbei am Herzstück Bayerischer Brauchtumskultur - dem Königsee - durch das kleine Deutsche Eck nach Lofer. Vorbei am Steinernen Meer über Mühlbach am Hochkönig wieder nach Annaberg.

Wegbeschreibung:

Annaberg – Lammertal – Abtenau – Voglau – Weitenau – St. Koloman – Vigaun – Hallein – Bad Dürnberg – (D) – Rosfeld Höhenringstraße – Berchtesgaden – Ramsau – Schneizreuth – Steinpass – (A) – Unken – Lofer – Saalfelden – Maria Alm – Hochkönig – Mühlbach – Bischofshofen – Fritztal – Hütttau – Niedernfritz – St. Martin – Lungötz – Annaberg.

Info:

Ein heißer Tipp ist Martins Enduroshop in Berchtesgaden. Motorradzubehör, Klamotten, Stiefel, Helme und vieles mehr werden dort zu unglaublich günstigen Preisen angeboten.



Alpenhof Annaberg Fam. Meißnitzer Annaberg 36 5524 Annaberg Österreich
Tel. +43 (0) 6463 / 8152 Fax +43 (0) 6463 / 8577 info@alpenhof-annaberg.at
www.alpenhof-annaberg.at

Salzkammergut 1 ca 160 km

Wegbeschreibung:

Annaberg – Abtenau – Rußbach am Pass Gschütt – Gosau – Hallstatt – Obertraun – *Koppenpaß* – Bad Aussee – Grundlsee – Toplitzsee – Bad Aussee – *Pötschenpass* – St. Agatha – St. Wolfgang – Strobl – *Postalm* – Voglau – Abtenau – Annaberg

Info:

Postalmmaut € 4,00



Alpenhof Annaberg Fam. Meißnitzer Annaberg 36 5524 Annaberg Österreich
Tel. +43 (0) 6463 / 8152 Fax +43 (0) 6463 / 8577 info@alpenhof-annaberg.at
www.alpenhof-annaberg.at

Salzkammergut 2 ca. 260 km

Wegbeschreibung:

Annaberg – Rußbach – Pass Gschütt – Gosau – Hallstatt – Obertraun – Koppenpass – Bad Aussee – Gössl – Grundlsee – Toplitzsee – zurück nach Bad Aussee – Bad Goisern – Kaiserstadt Bad Ischl – über's Weissenbachtal nach Weissenbach – Steinbach – Weyregg – Seewalchen – Attersee – Nussdorf – Unterach – Mondsee – Scharfling – St. Gilgen – (wahlweise nach Strobl – Postalm (€ 5,00 Mautgebühr) – Voglau – Riggau – Annaberg)

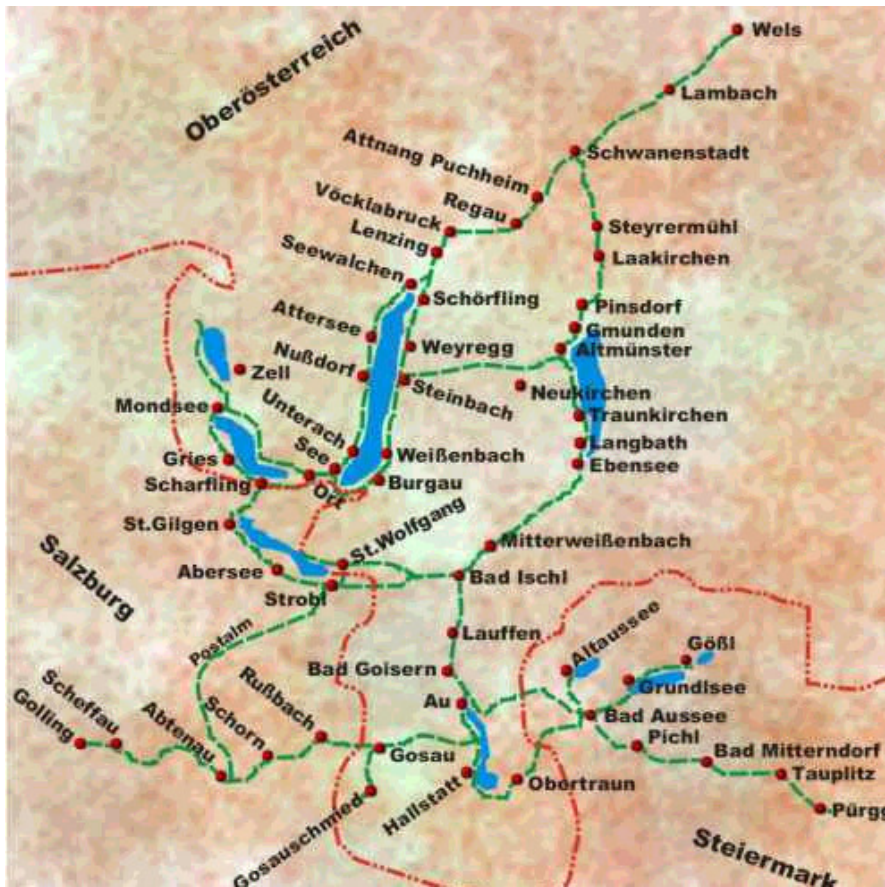
oder

Fuschl (Red Bull Zentrale) – Hof – Wiestal (Salzburger Ring) Adnet – Hallein – Kuchl – Golling – ins Lammertal – Scheffau – Voglau – Abtenau – Annaberg



Alpenhof Annaberg Fam. Meißnitzer Annaberg 36 5524 Annaberg Österreich
Tel. +43 (0) 6463 / 8152 Fax +43 (0) 6463 / 8577 info@alpenhof-annaberg.at
www.alpenhof-annaberg.at

Salzkammergut - Seentour



Rund um den Dachstein



Alpenhof Annaberg
Tel. +43 (0) 6463 / 8152

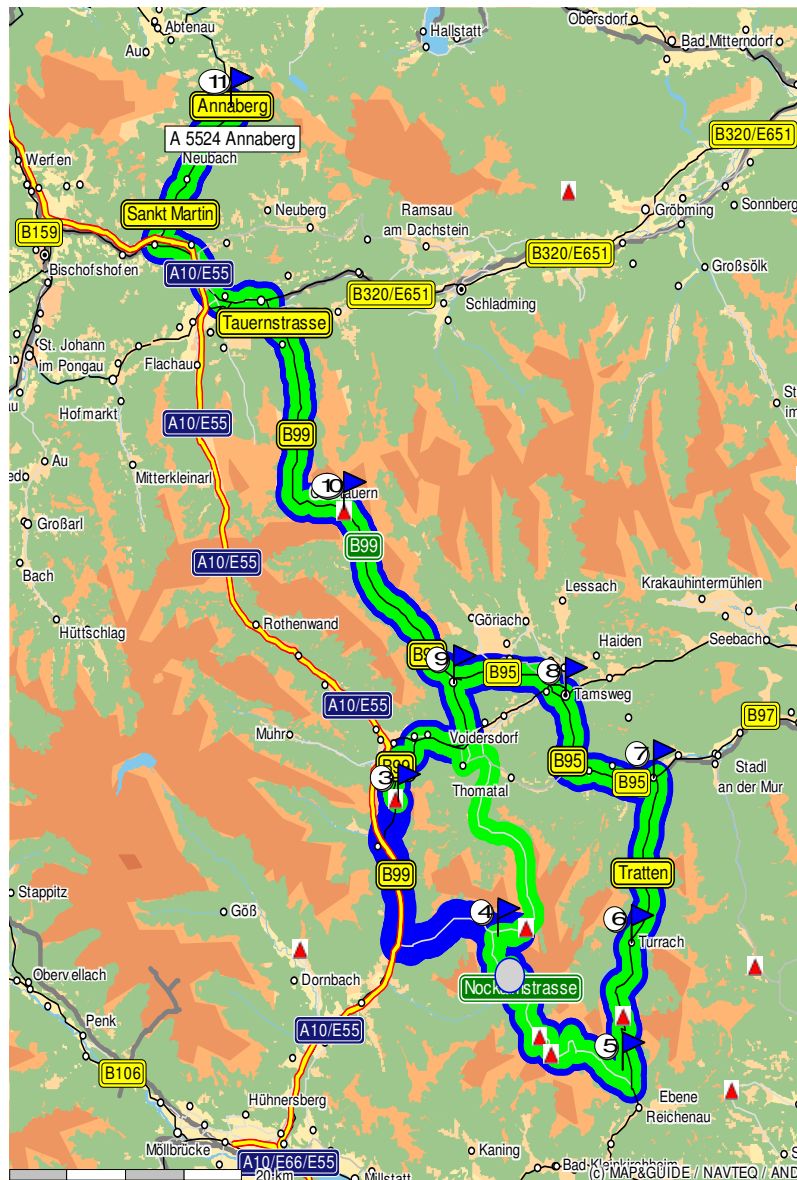
Fam. Meißnitzer
Annaberg 36
Fax +43 (0) 6463 / 8577
www.alpenhof-annaberg.at

5524 Annaberg Österreich
info@alpenhof-annaberg.at

Nockalmrunde über Turracher Höhe (ca. 270 km)

Wegbeschreibung:

Von Annaberg nach Lungötz – St. Martin am Tennengebirge – Niedernfritz – Eben im Pongau – Altenmarkt – Radstadt – Obertauern – Mauterndorf – wahlweise über den Katschberg nach Rennweg bis Kremsbrücke, weiter über Vorderkrams nach Innerkrams oder nach Mauterndorf. Vor St. Michael Richtung St. Margarethen / Thomatal über Bundschuh (wunderschönes Almplateau) nach Innerkrams (Geheimtipp!) – von Innerkrams über die Nockalm (mautpflichtig € 8,00) über 2000 m Seehöhe – zur Jause oder Kaffee Zwischenstop beim Bikerpoint Nockalm – weiter Richtung Ebene Reichenau – vorher geht's links weg auf die Turracher Höhe – Turrach – nach Predlitz, von dort über Tamsweg wieder zurück nach Mauterndorf – Obertauern – Radstadt – Altenmarkt – Eben im Pongau – Niedernfritz – St. Martin am Tennengebirge – Lungötz – Annaberg.



Alpenhof Annaberg Fam. Meißnitzer Annaberg 36 5524 Annaberg Österreich
Tel. +43 (0) 6463 / 8152 Fax +43 (0) 6463 / 8577 info@alpenhof-annaberg.at
www.alpenhof-annaberg.at

Sölkpass ca. 295 km

Wegbeschreibung:

Annaberg – Lungötz – St. Martin – Niedernfritz – Eben im Pongau – Filzmoos – Hachau – Ramsau am Dachstein – Rössing – Weißenbach – Haus – Gröbming – St. Nikolei – Sölkpass – Schöder – Ranten – wahlweise über Berg nach Tamsweg oder über Seethal – nach Tamsweg – Mauterndorf – Obertauern – Untertauern – Altenmarkt – Wagrain – Kleinarl – zum Jägersee – zurück nach Wagrain – St. Johann – Bischofshofen – Werfen – Golling – zurück ins Lammertal – über Scheffau – Voglau – Abtenau – nach Annaberg



Alpenhof Annaberg Fam. Meißnitzer Annaberg 36 5524 Annaberg Österreich
Tel. +43 (0) 6463 / 8152 Fax +43 (0) 6463 / 8577 info@alpenhof-annaberg.at
www.alpenhof-annaberg.at

Sölkpass 2 über Turacherhöhe - ca. 370 km

Wegbeschreibung:

Annaberg – Lungötz – St. Martin – Niedernfritz – Eben im Pongau – Filzmoos – Hachau – Ramsau am Dachstein – Haus – Gröbming – St. Nikolai – Sölk Pass – Schöder – Murau – St. Georgen – Stadl a.d. Mur – Predlitz – Turach – Turacher Höhe – Ebene Reichenau – Patergassen – Bad Kleinkirchheim – Radenthein – Millstatt – Seeboden – ins Liesatal nach Gmünd – über Kotschach zur Maltatalsperre – zurück nach Gmünd – Rennweg – Katschberghöhe – St. Michael – Mauterndorf – Tweng – Obertauern – Untertauern – Radstadt – Altenmarkt – Eben im Pongau – Niedernfritz – St. Martin – Lungötz – Annaberg.



Alpenhof Annaberg Fam. Meißnitzer Annaberg 36 5524 Annaberg Österreich
Tel. +43 (0) 6463 / 8152 Fax +43 (0) 6463 / 8577 info@alpenhof-annaberg.at
www.alpenhof-annaberg.at