

# Großglockner Hochalpenstraße ca. 344 km



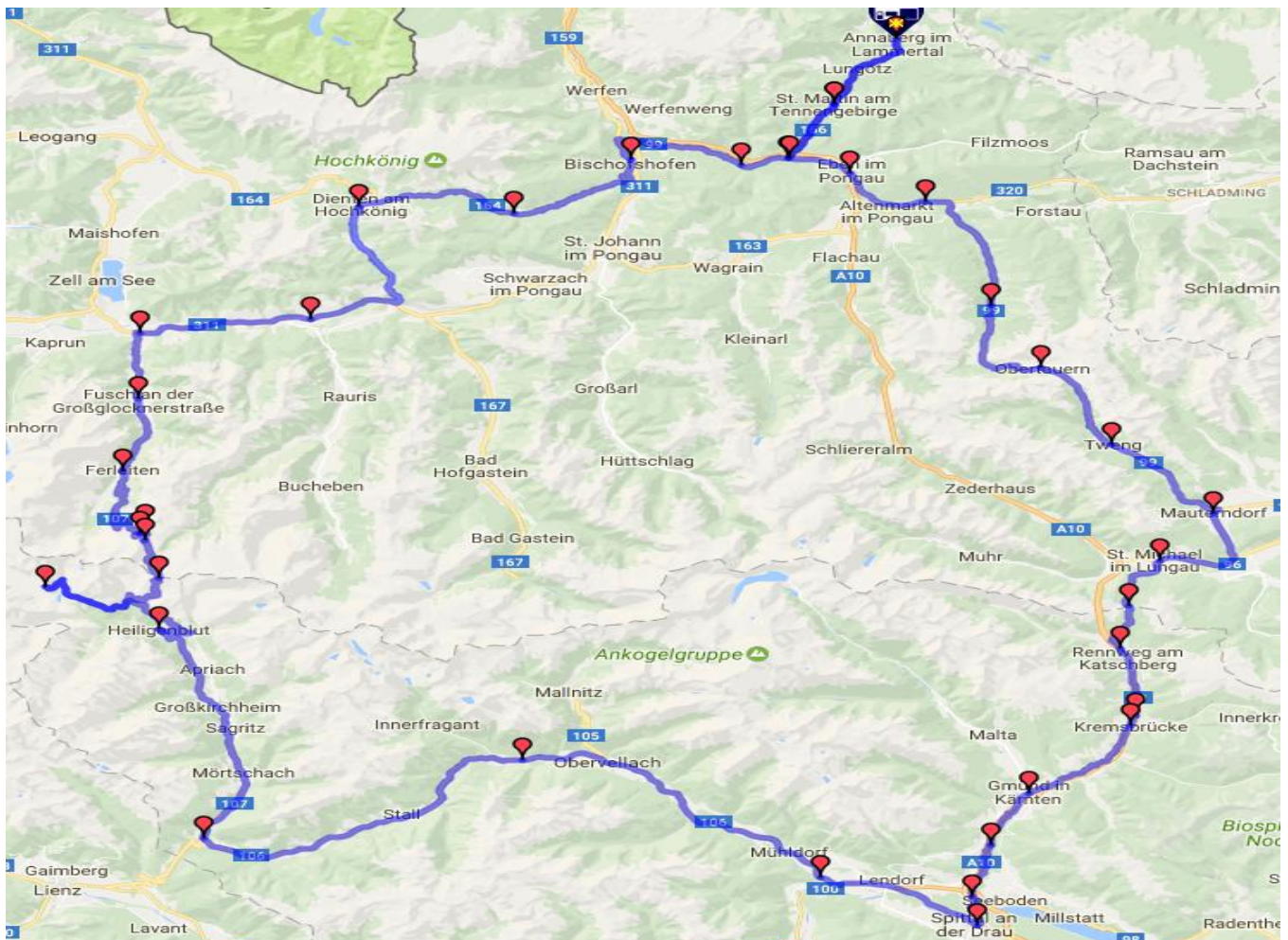
Alpenhof-Annaberg\*\*\*  
Familie Meißnitzer  
Annaberg Nr. 36  
A- 5524 Annaberg im Lammertal  
Tel.: +43-6463-8152  
[www.alpenhof-annaberg.at](http://www.alpenhof-annaberg.at)

Tourencharakter:

Tour der Superlative. Selten führt eine Straße in so hochalpines Gebiet wie die Großglockner Hochalpenstraße. Die Edelweißspitze ist mit 2.571 m. offiziell der höchste anfahrbare Punkt in Österreich. Von der Franz-Josefs-Höhe hat man einen atemberaubenden Ausblick auf den Großglockner - den höchsten Gipfel Österreichs - und auf die Pasterze - den längsten Gletscher der Ostalpen.

Wegbeschreibung:

Annaberg - Lungötz - St.Martin - Niedernfritz - Hütttau - Bischofshofen - Mühlbach am Hochkönig - *Dientner Sattel* - Dienten - Taxenbach - Bruck a.d.Glocknerstr. - Fusch - Ferleiten - *Großglockner Hochalpenstraße* - *Edelweißspitze* - *Fuscherthörl* - *Hochtor* - *Franz-Josefs-Höhe* - Heiligenblut - Winklarn - *Mölltal* - Flattach - Spital an der Drau - Möllbrücke - Lurnfeld - *Liesertal* - Gmünd - *Katschberg* - Mauterdorf - Obertauern-Radstadt- Altenmarkt-Eben - Niedernfritz - St.Martin - Lungötz - Annaberg



Info:

Glockner Maut für Motorräder € 36.50

(Mit Gästekarte Alpenhof € 33.50)

Um den Wochenendverkehr zu meiden und die Strecke voll auszukosten empfiehlt es sich unter der Woche den Glockner in Angriff zu nehmen. Außerdem sollte für diese Tour wirklich gutes Wetter sein.

# Rosfeld- Höhenringstraße ca. 216 km



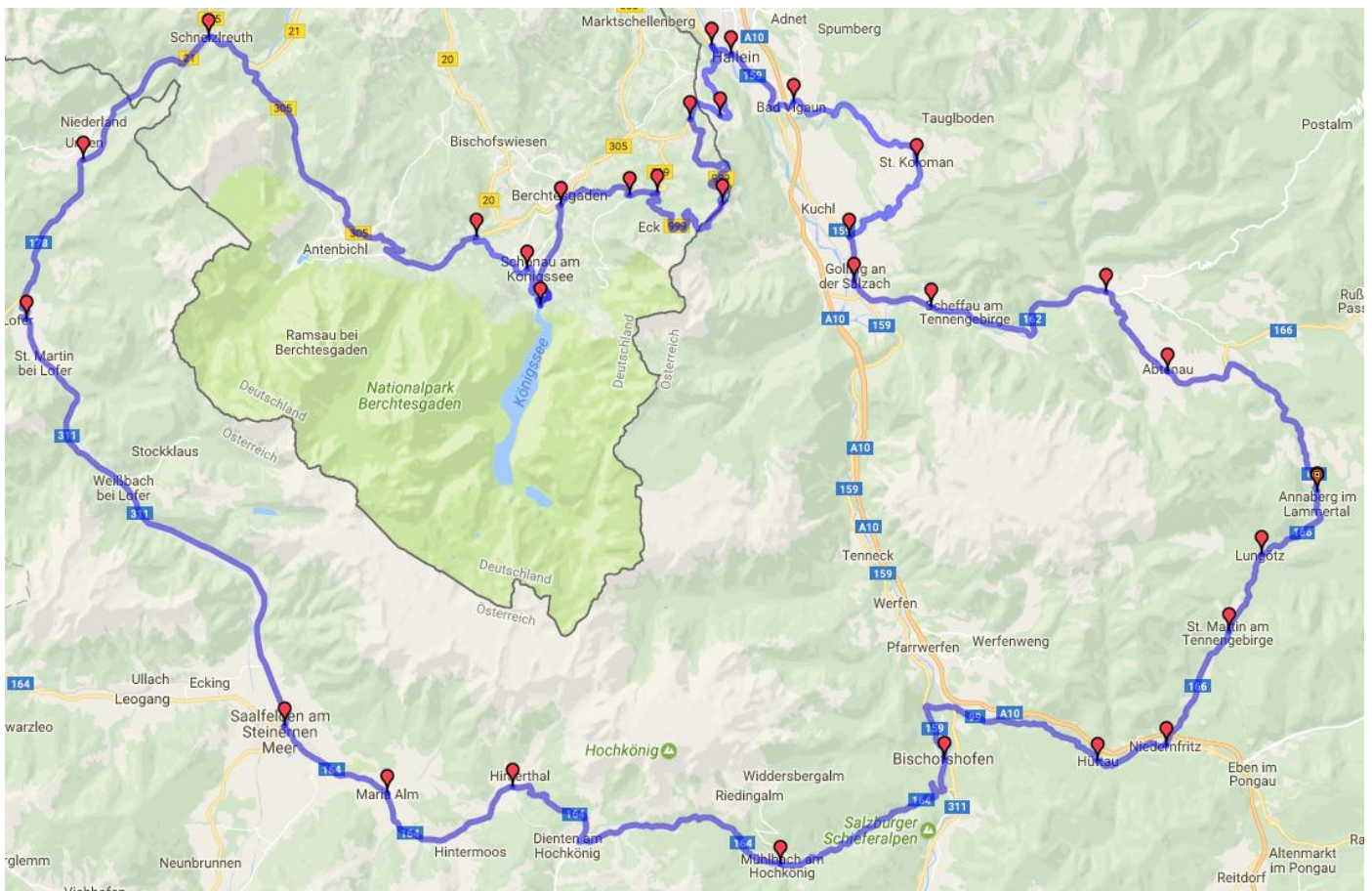
Alpenhof-Annaberg\*\*\*  
Familie Meißnitzer  
Annaberg Nr. 36  
A- 5524 Annaberg im Lammertal  
Tel.: +43-6463-8152  
www.alpenhof-annaberg.at

## Tourencharakter:

Über kleinste Nebenstraßen geht es zur Rosfeld-Höhenringstraße im Berchtesgadener Land. An schönen Tagen reicht der Ausblick über das Salzburger Alpenvorland bis weit nach Bayern hinein. Die Tour führt dann vorbei am Herzstück Bayerischer Brauchtumskultur - dem Königsee - durch das kleine Deutsche Eck nach Lofer. Vorbei am Steinernen Meer über Mühlbach am Hochkönig wieder nach Annaberg.

## Wegbeschreibung:

Annaberg - Lammertal - Abtenau - Voglau - Scheffau - Golling - Weitenau - St. Koloman - Vigaun - Hallein - Bad Dürnborg - (D) - Rosfeld Höhenringstraße - Obersalzberg - Berchtesgaden – Königsee - Schönau - Schneizlreuth - Steinpaß - (A) - Unken - Lofer - Saalfelden - Maria Alm - Hochkönig - Mühlbach - Bischofshofen - Fritztal – Hütttau – Niedernfritz -Lammertal - St.Martin - Lungötz - Annaberg.



## Info:

Maut für Motorräder Rosfeld Panoramastrasse € 6.00

Ein heißer Tipp ist Motorradbekleidung Enduro Shop in Berchtesgaden.  
(Ramsauer Str. 76, 83483 Bischofswiesen Deutschland)

Motorradzubehör, Klamotten, Stiefel, Helme und vieles mehr werden dort zu unglaublich günstigen Preisen angeboten.

## Salzkammergut 1ca. 175 km



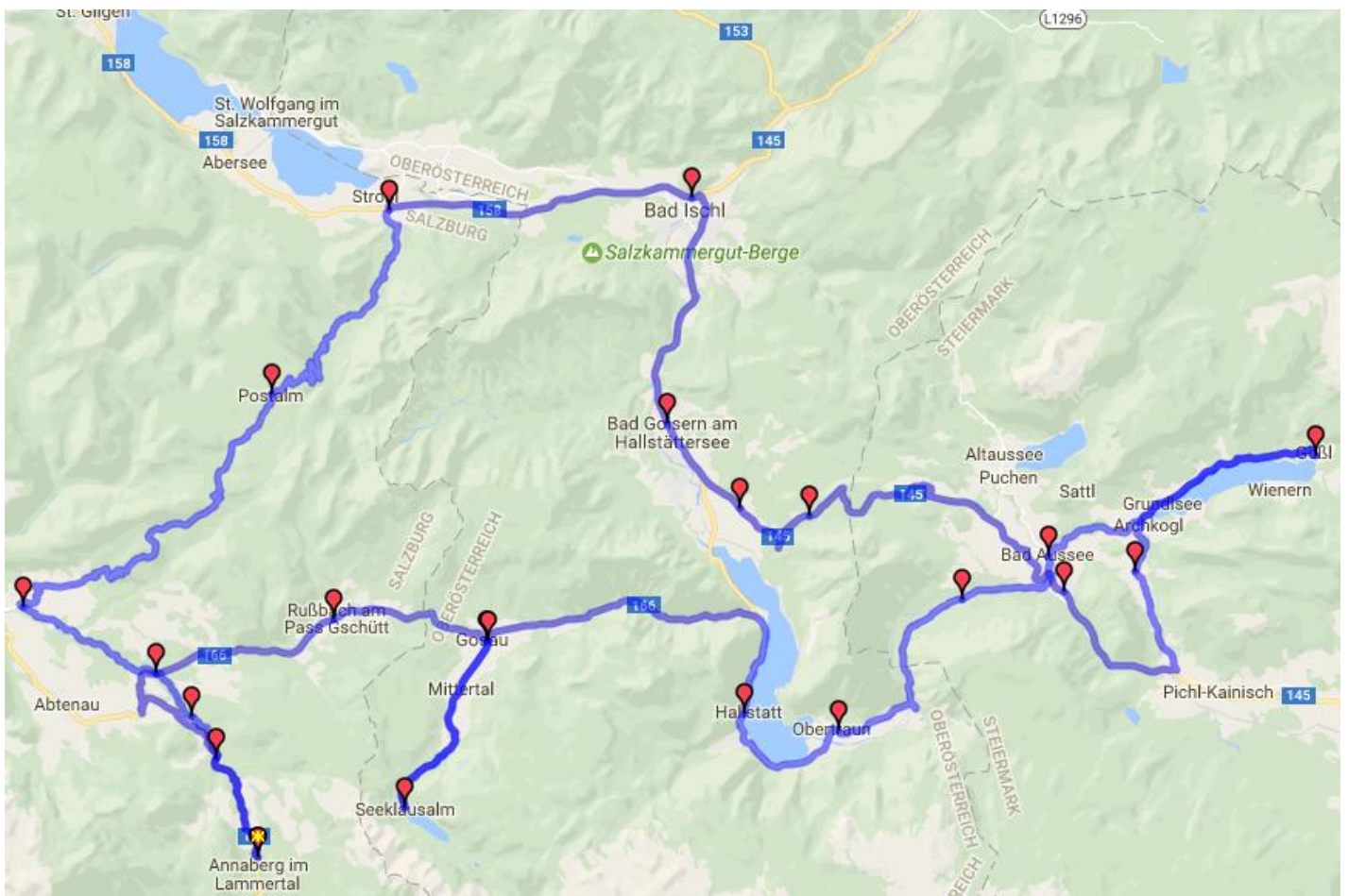
Alpenhof-Annaberg\*\*\*  
Familie Meißnitzer  
Annaberg Nr. 36  
A- 5524 Annaberg im Lammertal  
Tel.: +43-6463-8152  
[www.alpenhof-annaberg.at](http://www.alpenhof-annaberg.at)

### Tourencharakter:

Diese Tour führt über den Gosausee ins Innere Salzkammergut. „Easy riding“ durch nette idyllische Ortschaften, die zum Verweilen einladen. Über die Postalm geht's auf kleinen Seitenstraßen wieder retour nach Hause.

### Wegbeschreibung:

Annaberg - Lammertal – Rußbach am Paß Gschütt – Gosau – Gosausee – zurück nach Gosau – Hallstatt – Obertraun – Koppenpass – Bad Aussee – Grundlsee/ Toplitzsee – zurück über Seitenstraßen nach Bad Aussee – Pötschen Paß – St. Agatha – Bad Goisern – Bad Ischl – Strobl – Postalm – Voglau - Rigaus – Schorn – Leitenhaus – Annaberg.



### Info:

Maut für Postalm: € 8.00 pro Motorrad.

## Salzkammergut 2 ca. 270 km



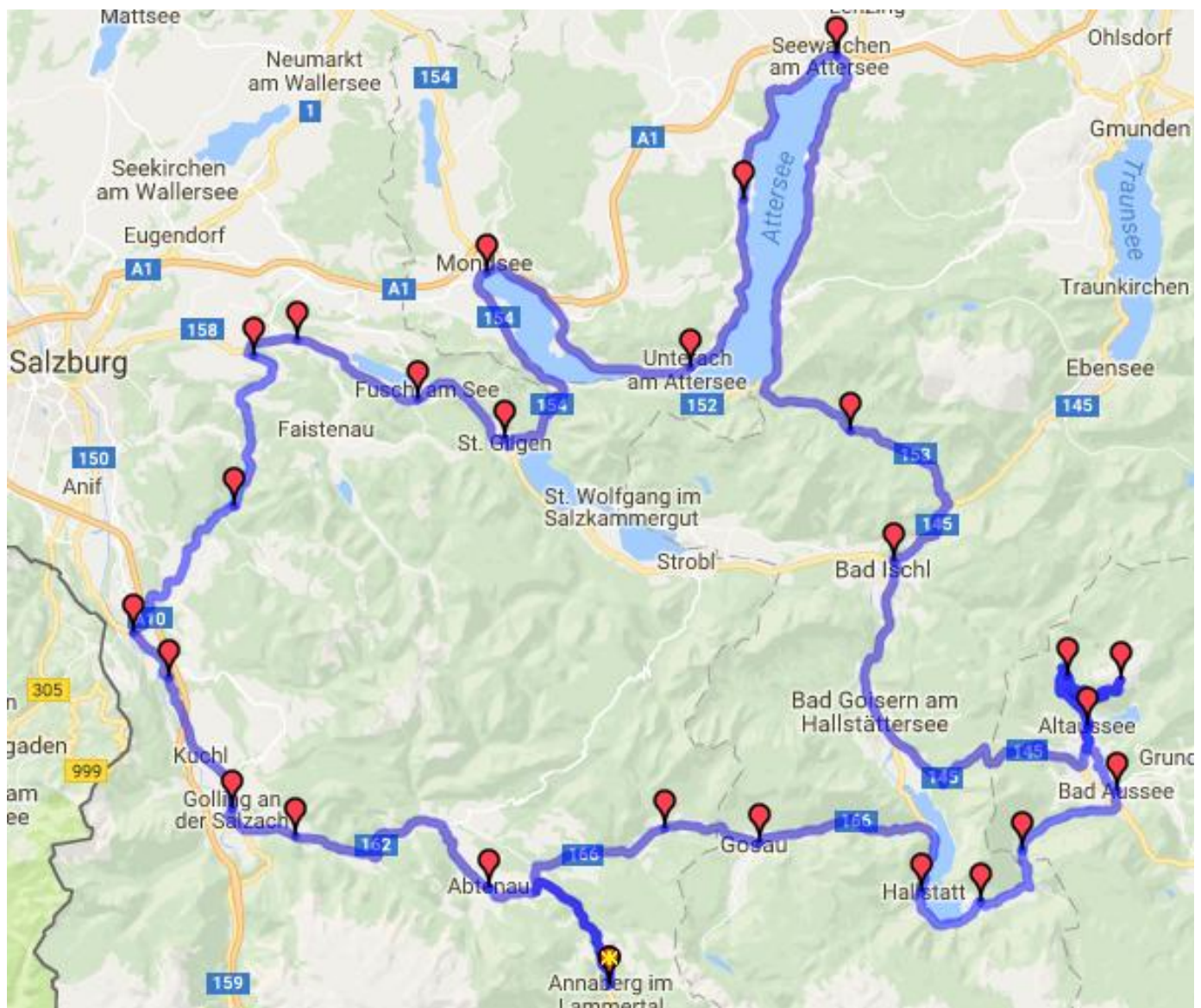
Alpenhof-Annaberg\*\*\*  
Familie Meißnitzer  
Annaberg Nr. 36  
A- 5524 Annaberg im Lammertal  
Tel.: +43-6463-8152  
[www.alpenhof-annaberg.at](http://www.alpenhof-annaberg.at)

### Tourencharakter:

Highlights dieser Tour sind definitiv die malerischen Seen, die Kulturträchtigen Orte und die markante Berglandschaften. Kristallklare Fluten sind eine willkommene Abkühlung in den Pausen. Wer außerdem gerne Kurven fährt, wird diese Route lieben.

### Wegbeschreibung:

Annaberg - Lammertal – Rußbach am Paß Gschütt – Gosau – Hallstatt – Obertraun – Koppenpass – Bad Aussee – Altaussee – Ramsau – Loser Panoramastraße - Loser – zurück nach Altaussee - Pötschen Paß – St. Agatha – Bad Goisern – Bad Ischl – Weissenbachtal nach Weissenbach - Seewalchen.- Attersee – Nußdorf – Unterach – Mondsee – St. Gilgen – Fuschl (Red Bull Zentrale) – Hof – Wiestal (Salzburgering) – Adnet – Hallein – Vigaun – Kuchl – Golling – Lammertal – Scheffau – Voglau – Abtenau – Annaberg.



Info: Loser Panoramastraße Maut für Motorrad € 16,00  
Benützung der Straße nur möglich, wenn kein Bahnbetrieb!

# Nockalmrunde über Turracher Höhe ca. 245 km



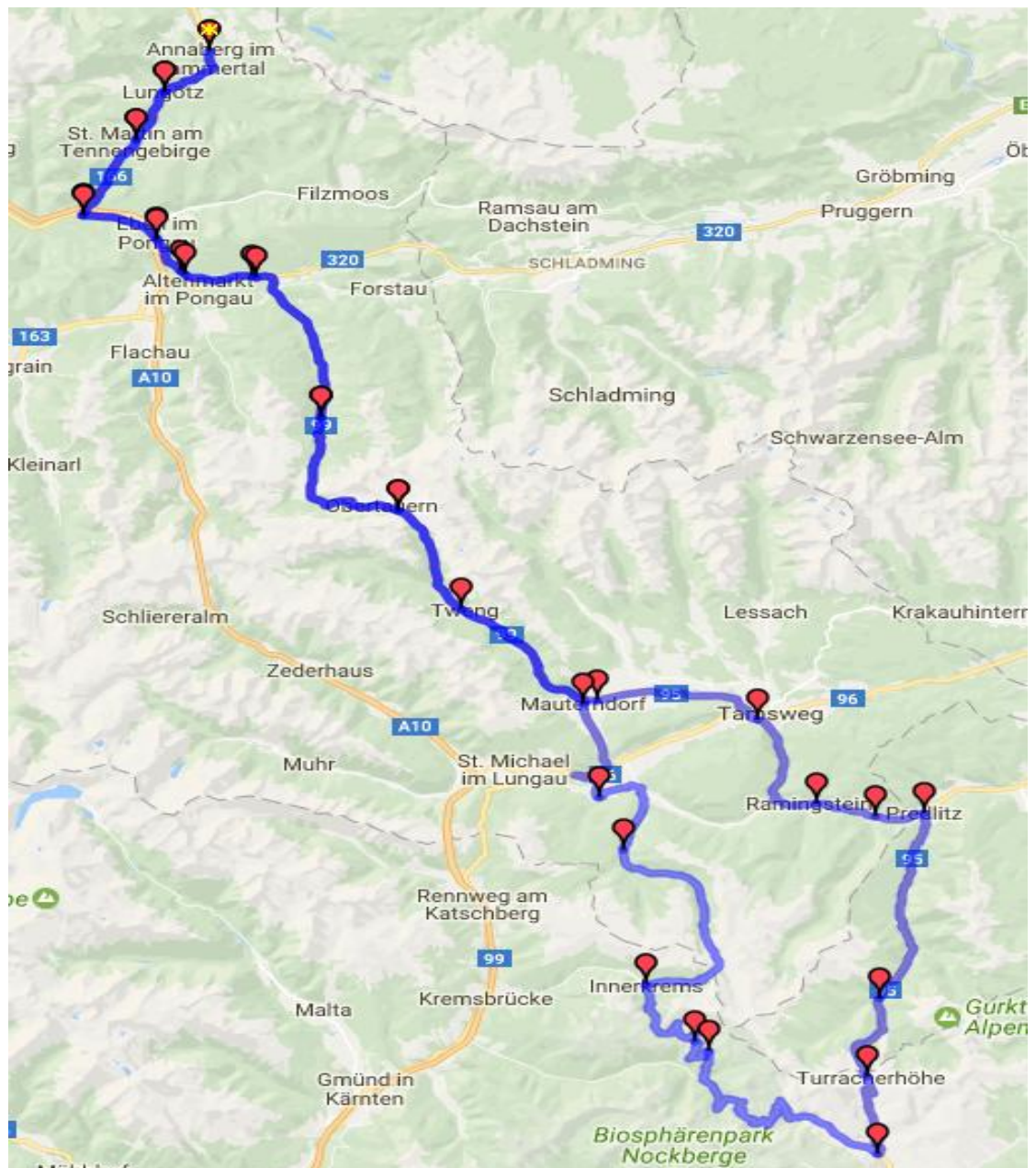
Alpenhof-Annaberg\*\*\*  
Familie Meißnitzer  
Annaberg Nr. 36  
A- 5524 Annaberg im Lammertal  
Tel.: +43-6463-8152  
[www.alpenhof-annaberg.at](http://www.alpenhof-annaberg.at)

Tourencharakter:

Die Nockalmstraße ist unter Bikern längst kein Geheimtipp mehr, sondern vielmehr ein Klassiker. Die Bergstraße, die sich dem Gelände perfekt anpasst, begeistert Motorradfahrer aller Klassen mit ihren 52 Kehren und zahlreichen Kurven. Über das Bundschuhtal geht es über zwei Hochpunkte Glockenhütte und Eisentalhöhe auf über 2.000 Metern. Sehenswert das alte Heilbad „Karlsbad“. Danach weiter auf die „Turrach“ ideal für eine kleine Pause am idyllischen Bergsee.

Wegbeschreibung:

Annaberg - Lungötz - St.Martin - Niedernfritz - Eben - Altenmarkt - Radstadt - Obertauern - Mauterndorf - St. Margarethen - Bundschuh - Innerkrem - Nockalmstraße - Turracher Höhe - Turrach - Predlitz - Kendlbruck - Ramingstein - Tamsweg - Mauterndorf - Tweng - Obertauern - Untertauern - Radstadt - Altenmarkt - Eben - Niedernfritz - St. Martin - Lungötz - Annaberg



Info:  
Nockalm Maut  
für Motorräder  
€ 18.50

# Sölkpass 1 ca. 295 km



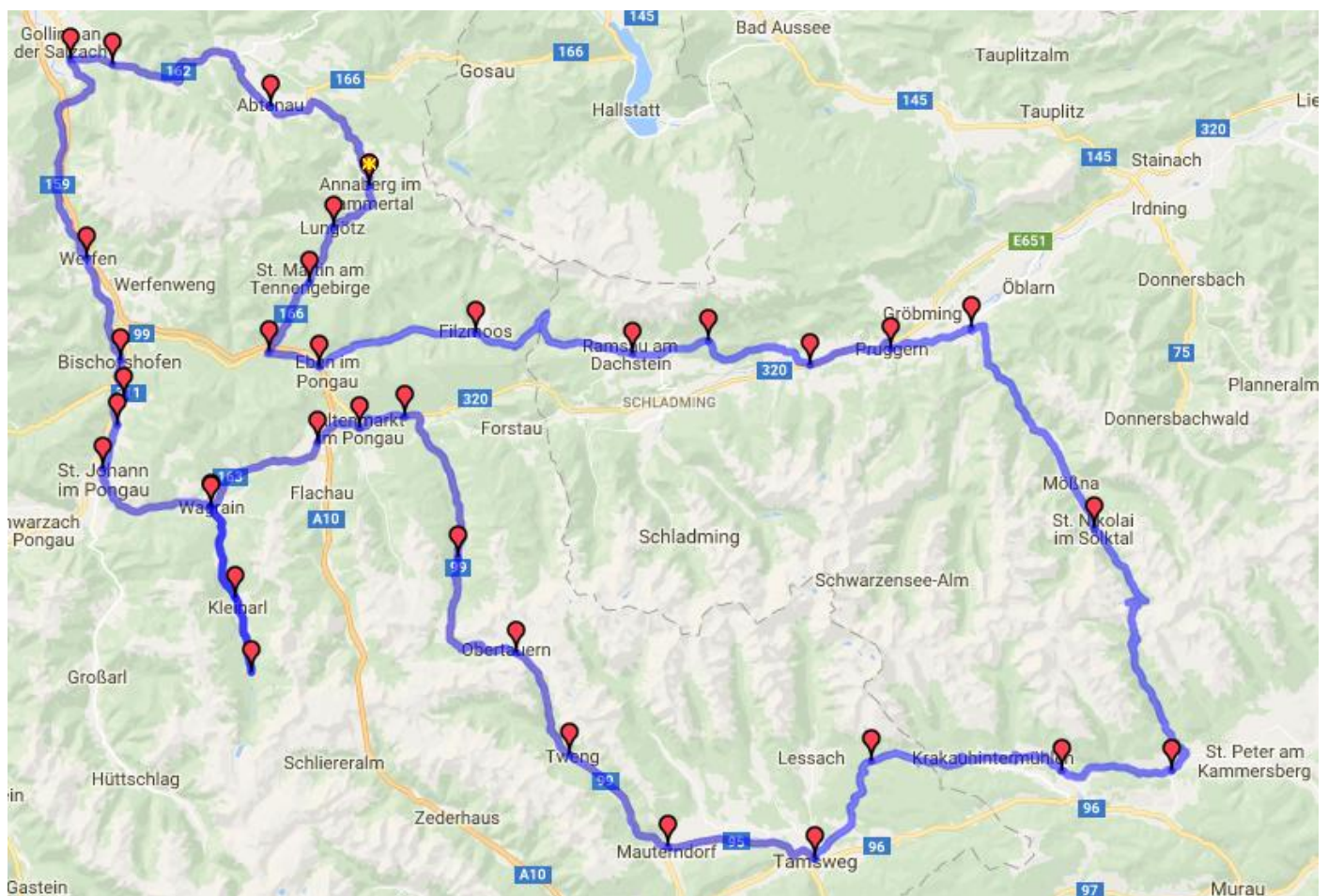
Alpenhof-Annaberg\*\*\*  
Familie Meißnitzer  
Annaberg Nr. 36  
A- 5524 Annaberg im Lammertal  
Tel.: +43-6463-8152  
[www.alpenhof-annaberg.at](http://www.alpenhof-annaberg.at)

## Tourencharakter:

Der Sölkpass darf in der Steiermark durchaus als außergewöhnlich gelten. Keine andere Strecke dieses Bundeslandes weist ein derart raues Antlitz auf und fühlt sich so sehr nach Hochgebirge an. Die Zufahrt durch den Naturpark Sölktales steht im krassen Gegensatz dazu: Eine scheinbar unberührte Almlandschaft dehnt sich hier zwischen den Gipfeln der Niederen Tauern aus.

## Wegbeschreibung:

Annaberg - Lungötz - St.Martin - Niedernfritz - Eben – Filzmoos – *Hachau*- Ramsau am Dachstein – Rössing – *Weißbach* – Pruggern – Stein an der Enns – St. Nikolai *Sölkpass* – Schöder – Krakaudorf – *Prebersee* – Tamsweg – Mauterndorf – Tweng – Obertauern – Untertauern – Radstadt – Altenmarkt – Reitdorf – Wagrein – Kleinarl – *Jägersee* – zurück nach Wagrain – St. Johann – Urreiting – Mitterberghütten – Bischofshofen – Werfen – Golling – Scheffau – Abtenau – Annaberg.



# Sölkpass 2 über Turracher Höhe

## ca. 380 km



Alpenhof-Annaberg\*\*\*  
Familie Meißnitzer  
Annaberg Nr. 36  
A- 5524 Annaberg im Lammertal  
Tel.: +43-6463-8152  
www.alpenhof-annaberg.at

Tourencharakter:

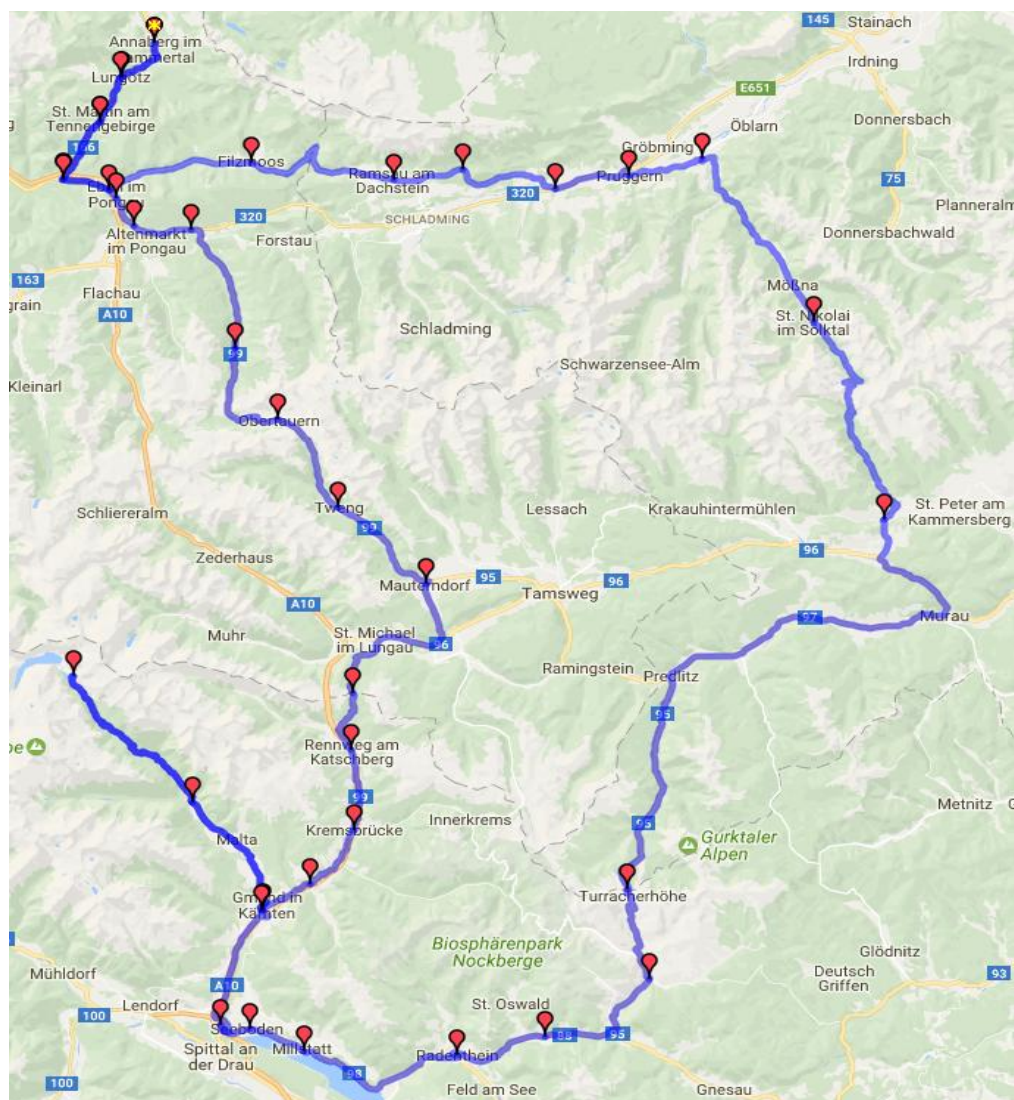
Der Sölkpass darf in der Steiermark durchaus als außergewöhnlich gelten. Keine andere Strecke dieses Bundeslandes weist ein derart raues Antlitz auf und fühlt sich so sehr nach Hochgebirge an.

Die Turracher Höhe mit einer Steigung bis zu 34 %, stellenweise steilste Alpenstraße Europas, ist aufgrund ihrer hohen Ansprüche auch Teststrecke für namhafte Autohersteller. Seien Sie daher nicht überrascht, wenn Ihnen immer wieder „Erkönige“ begegnen.

Wegbeschreibung:

Annaberg - Lungötz - St.Martin - Niedernfritz - Eben – Filzmoos – *Hachau*- Ramsau am Dachstein – Rössing – *Weißbach* – Pruggern – Stein an der Enns – St. Nikolai *Sölkpass* – Schöder – Murau – St. Georgen – Stadl a. d. Mur – Predlitz – Turach – Turracher Höhe – Ebene Reichenau – Bad Kleinkirchheim – Radenthein – Millstatt – Seeboden – Lieserbrücke – Gmünd (*Porschemuseum*)- über Koschach zur Maltatalsperre – die Ampelregelung kann zu kurzen Wartezeiten führen – dafür gibts auf den Berg rauf keinen Gegenverkehr! – wieder zurück nach Gmünd – Eisentratten – Kramsbrücke – Rennweg – *Katschberg* – Mauterdorf – Tweng – *Obertauern* – Untertauern – Radstadt – Altenmarkt – Eben im Pongau – Niedernfritz – St. Martin – Lungötz – Annaberg.

Info:  
Motorrad Maut  
Maltatalsperre €18,50







**KTM Motohall**  
**Mattighofen ca. 236 km**



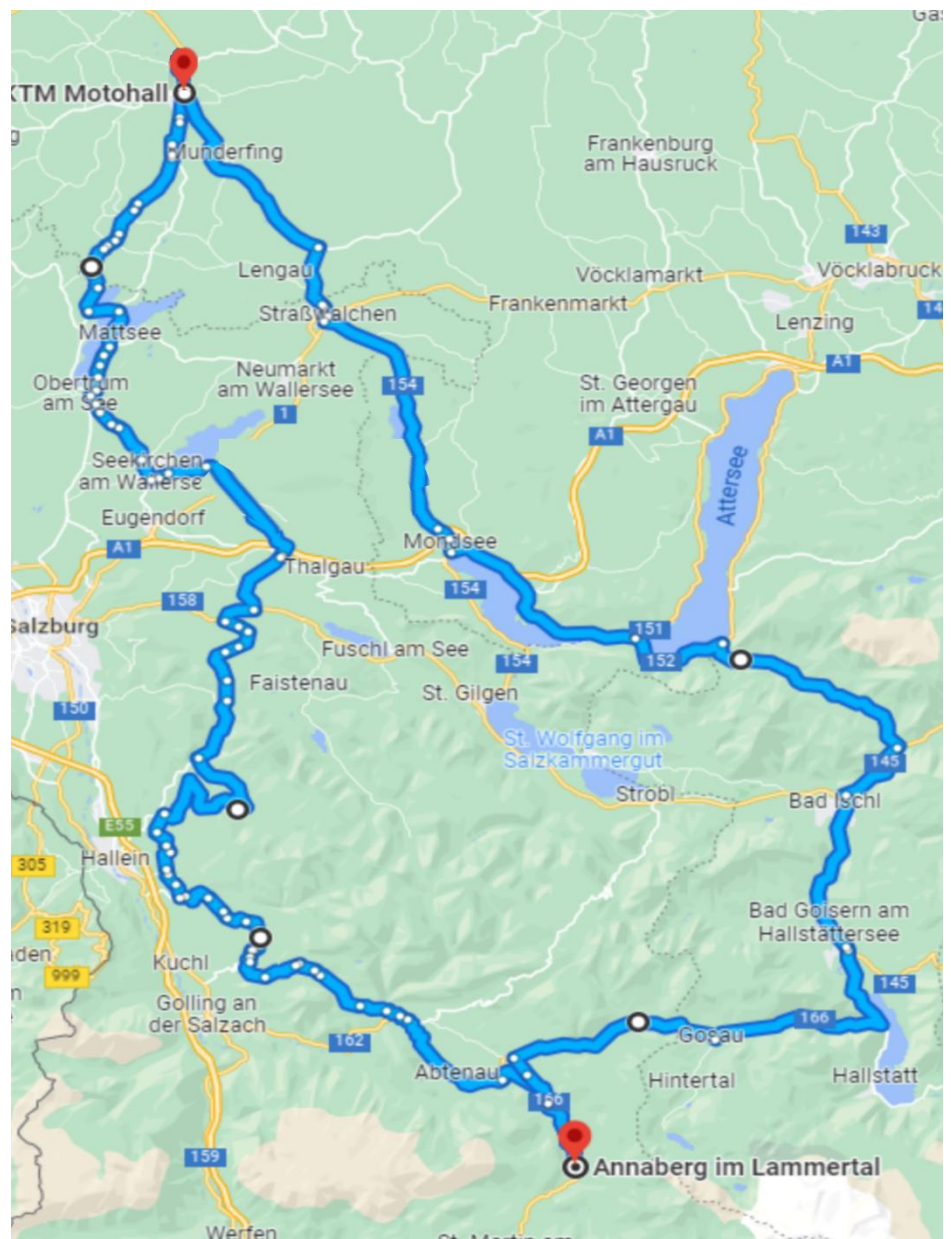
Alpenhof-Annaberg\*\*\*  
Familie Meißnitzer  
Annaberg Nr. 36  
A- 5524 Annaberg im Lammertal  
Tel.: +43-6463-8152  
[www.alpenhof-annaberg.at](http://www.alpenhof-annaberg.at)

Tourencharakter:

Direkt am KTM Platz 1 in Mattighofen findest du die Motohall, die Welt des größten europäischen Motorradherstellers. Auf drei Ebenen mit insgesamt 2600 m<sup>2</sup> erlebst du in einer hochmodernen Ausstellung die Faszination von KTM hautnah. Es geht um die Marke KTM, die KTM-Helden, deren Bikes und Abenteuer, die Geschichte sowie Innovationen und Technik rund um das Thema Motorrad.

Wegbeschreibung:

Annaberg - Rußbach - Gosau - Bad Goisern - Bad Ischl - *Weissenbachtal* - Weißenbach am Attersee - Unterach - Loibichl - Mondsee - Straßwalchen – Friedburg - Mattighofen *KTM Motohall* - Pfaffstätten - Kirchberg - Gransdorf - Mattsee - Obertrum am See - Seekirchen am Wallersee - Hof bei Salzburg - *Wiestal (Salzburgering)* - Gaißau - Adnet - Waidach - Wallmann – *Sankt Kolomaner Landstraße*- Hellweg - *Tauglstraße* - St Koloman - Wegscheid - Weitenau - Wallingwinkl - Voglau - Abtenau - Annaberg.



**Nützliche Infos:**

KTM Motohall GmbH,  
KTM Platz 1, 5230 Mattighofen  
[www.ktm-motohall.com](http://www.ktm-motohall.com),  
Tel. +43 7742 6000 1953

Geöffnet Mittwoch bis Sonntag,  
von 9:00 bis 18:00 Uhr  
Tagesticket Online € 16.00,  
am besten vorab online sichern.